

## **Reseccionamiento 2019-2020**

**Escenarios de mayor calificación y escenarios recomendados  
por las comisiones distritales y locales de vigilancia**

Febrero de 2020

## Contenido

Presentación .....	1
I. Síntesis de los escenarios con mayor calificación y de los escenarios recomendados.....	3
Escenarios en el ámbito distrital.....	3
Escenarios en el ámbito local.....	3
Escenarios en el ámbito nacional .....	3
II. Síntesis de la participación de las representaciones políticas acreditadas ante las comisiones distritales, locales y nacionales de vigilancia.....	6
III. Comparación gráfica de los escenarios con mayor calificación y de los escenarios recomendados.....	12
1. Coahuila .....	12
1.1. Distrito 02 .....	12
1.2. Distrito 06 .....	13
2. Guanajuato .....	15
2.1. Distrito 03 .....	15
3. Jalisco .....	16
3.1. Distrito 06 .....	16
3.2. Distrito 10 .....	17
3.3. Distrito 12 .....	18
3.4. Distrito 16 .....	20
4. México .....	21
4.1. Distrito 28 .....	21

<b>5. Michoacán</b> .....	22
<b>5.1. Distrito 08</b> .....	22
<b>6. Nayarit</b> .....	23
<b>6.1. Distrito 03</b> .....	23
<b>7. Nuevo León</b> .....	24
<b>7.1. Distrito 01</b> .....	24
<b>7.2. Distrito 03</b> .....	25
<b>7.3. Distrito 06</b> .....	28
<b>7.4. Distrito 07</b> .....	29
<b>7.5. Distrito 12</b> .....	31
<b>8. Querétaro</b> .....	32
<b>8.1. Distrito 03</b> .....	32
<b>8.2. Distrito 04</b> .....	33
<b>9. Sinaloa</b> .....	34
<b>9.1. Distrito 05</b> .....	34
<b>10. Veracruz</b> .....	35
<b>10.1. Distrito 11</b> .....	35
<b>10.2. Distrito 12</b> .....	36

## Presentación

En cumplimiento del artículo 147, párrafo 3, de la Ley General de Instituciones y Procedimientos Electorales (LGIFE), que establece que cada sección tendrá como mínimo 100 electores y como máximo 3,000, la Dirección Ejecutiva del Registro Federal de Electores (DERFE), en febrero de 2019 inició, a través de la Dirección de Cartografía Electoral y de las Juntas Locales (JLE) y Distritales (JDE) Ejecutivas, el programa de reseccionamiento 2019-2020 a fin de subdividir 25 secciones con un alto número de empadronados.

Para el desarrollo de este programa, el 20 de noviembre de 2019, el Consejo General del INE aprobó el *procedimiento para la generación de escenarios de reseccionamiento*<sup>1</sup>, mismo que establece las secciones que serán reseccionadas, el calendario de actividades y los criterios de valoración de cada escenario generado, así como los mecanismos para que las representaciones partidistas ante las comisiones de vigilancia acompañen los trabajos de definición de la nueva configuración seccional.

Debido a que la conformación de secciones incide en las estrategias para la instalación de casillas e integración de mesas directivas de casilla, en este procedimiento se consideró relevante la participación de las áreas de Organización Electoral y de Capacitación Electoral y Educación Cívica, es por ello que, las respectivas vocalías en las JDE y en las JLE, junto con la Vocalía del Registro Federal de Electores trabajaron de manera colegiada para proponer escenarios de reseccionamiento.

Los escenarios de reseccionamiento elaborados en las JDE y en las JLE estuvieron a disposición de las representaciones partidistas a fin de que los editaran y realizaran sus propuestas de reseccionamiento. El análisis por parte de los órganos de vigilancia inició en el ámbito distrital, empleándose el sistema informático desarrollado para tal fin.

En el seno de las comisiones distritales de vigilancia (CDV) se identificó el escenario con mayor calificación, y conforme al procedimiento establecido, se turnó a la correspondiente Comisión Local de Vigilancia (CLV), asimismo cuando la mayoría de los asistentes a la sesión de las CDV, y en su momento a las CLV, consideró que dentro de los escenarios propuestos uno presentaba mejores condiciones para la emisión del voto de la ciudadanía se adoptó un acuerdo de

---

<sup>1</sup> INE/CG540/2019.

recomendación, en ese sentido el escenario que obtuvo la mayor calificación podía o no coincidir con el escenario recomendado.

Para el análisis de propuestas de reseccionamiento en el ámbito nacional, se elaboró una comparación de las puntuaciones que alcanzaron los escenarios de mayor calificación y de los escenarios que fueron recomendados por las CDV y las CLV, a partir de esta comparación, en la sesión extraordinaria del Grupo de Trabajo de Operación en Campo, celebrada el 24 de enero, se analizaron los escenarios y se eligieron los que se consideraron presentaban las mejores condiciones para propiciar la emisión del voto como se describe en este documento.

## **I. Síntesis de los escenarios con mayor calificación y de los escenarios recomendados**

La etapa de elaboración de propuestas de escenarios de reseccionamiento inició el 2 de diciembre de 2019 y concluyó el 17 de enero de 2020, los resultados globales de los escenarios trabajados a nivel distrital y local, así como el avance a nivel nacional se describen a continuación, y las comparaciones gráficas de estos resultados se presentan en el apartado III.

### **Escenarios en el ámbito distrital**

Resultado del trabajo de las juntas distritales ejecutivas (JDE) y de las comisiones distritales de vigilancia (CDV), de las 25 secciones trabajadas, 24 secciones tuvieron un escenario recomendado, sólo para la sección 3030 de Jalisco no se recomendó escenario.

De los 24 escenarios recomendados 19 coincidieron con el escenario que obtuvo la mayor calificación. Los 5 escenarios con mayor calificación no coincidentes con los recomendados corresponden a 4 secciones de Jalisco: 3215, 2462, 2465 y 2613, y a la sección 1956 de México.

### **Escenarios en el ámbito local**

En las comisiones locales de vigilancia (CDV), de las 25 secciones trabajadas, 24 secciones tuvieron un escenario recomendado, sólo para la sección 1956 de México no se recomendó escenario.

De los 24 escenarios recomendados 18 coincidieron con el escenario que obtuvo la mayor calificación. Los 6 escenarios con mayor calificación no coincidentes con los recomendados corresponden a la sección 1477 de Guanajuato y a las 5 secciones de Jalisco que se trabajaron: 3030, 3215, 2462, 2465 y 2613.

### **Escenarios en el ámbito nacional**

De los escenarios que trabajaron las representaciones partidistas ante la Comisión Nacional de Vigilancia, 23 escenarios presentan una calificación mayor a la obtenida en los escenarios elaborados a nivel distrital y local. Las dos secciones con los escenarios de mayor puntuación a nivel nacional coincidentes con los recomendados por las CDV y las CLV corresponden a la sección 0469 de Nuevo León y a la sección 0908 de Veracruz.

En sesión extraordinaria del Grupo de Trabajo de Operación en Campo, celebrada el 24 de enero, se consideró que de las 25 secciones a reseccionar, en 17 casos los escenarios recomendados por las CDV y por las CLV, eran las mejores propuestas dentro de las presentadas, por lo que en los casos que era necesario, se retiraron los escenarios presentados a nivel nacional que tenían mayor calificación; en 7 casos el escenario propuesto por las representaciones partidistas a nivel nacional mejoraba las propuestas trabajadas a nivel de las Juntas Distritales y/o Locales; y en un caso, correspondiente a la sección 1956 de México, después de los análisis realizados se acordó que la DERFE elaboraría un nuevo escenario, el cual sometería a la consideración de la Comisión Nacional de Vigilancia, para su eventual aprobación por consenso.

El escenario para la sección 1956 de México propuesto por la DERFE presenta una menor puntuación; sin embargo, de manera general mejora la compatibilidad de las secciones de trabajo.

Los 25 escenarios que quedarían elegidos a nivel nacional se presentan en este documento.

### Calificación de los escenarios que obtuvieron la mayor puntuación y de los escenarios recomendados, según ámbito en el que fueron analizados.

Entidad		Dfto	Municipio		Sección	Secciones de Trabajo	Escenario de Mayor Calificación			Escenarios Recomendados		
Clave	Nombre		Clave	Nombre			Distrital	Estatal	Nacional	Distrital	Estatal	GTOC
05	Coahuila	02	027	Ramos Arizpe	<b>0653</b>	<b>11</b>	91.0634	91.0634	91.4357 <sup>/1</sup>	91.0634	91.0634	<b>91.0634</b>
05		06	035	Torreón	<b>1314</b>	<b>13</b>	79.1372	79.1372	85.7065 <sup>/1</sup>	79.1372	79.1372	<b>79.1372</b>
05		06	035	Torreón	<b>1469</b>	<b>12</b>	86.1074	86.1074	87.7161 <sup>/1</sup>	86.1074	86.1074	<b>86.1074</b>
11	Guanajuato	03	020	León	<b>1477</b>	<b>14</b>	92.3277	92.8562 <sup>/1</sup>	92.9745 <sup>/1</sup>	92.3277	92.3277 <sup>/3</sup>	<b>92.3277</b>
14	Jalisco	06	120	Zapopan	<b>3030</b>	<b>12</b>	83.7717	84.2342	84.2342	<sup>/2</sup>	82.9187 <sup>/3</sup>	<b>84.2342</b>
14		10	120	Zapopan	<b>3215</b>	<b>11</b>	85.1363	85.1363	85.1363	85.0637	85.0637 <sup>/3</sup>	<b>85.1363</b>
14		12	098	Tlajomulco de	<b>2462</b>	<b>11</b>	82.4340	82.4340	82.4340	82.4210	82.4210 <sup>/3</sup>	<b>82.4340</b>
14		12	098	Tlajomulco de	<b>2465</b>	<b>10</b>	78.4021	78.4021	78.4021	77.0524	77.0524 <sup>/3</sup>	<b>78.4021</b>
14		16	099	San Pedro Tlaquepaque	<b>2613</b>	<b>10</b>	92.0892	92.0892	92.0892	91.5140	91.5140 <sup>/3</sup>	<b>92.0892</b>
15	México	28	036	Huehuetoca	<b>1956</b>	<b>13</b>	90.7807	93.6171	95.0164 <sup>/1</sup>	86.9589	<sup>/2</sup>	<b>84.1219<sup>/4</sup></b>
16	Michoacán	08	054	Morelia	<b>1267</b>	<b>13</b>	86.5659	86.5659	87.0348 <sup>/1</sup>	86.5659	86.5659	<b>86.5659</b>
18	Nayarit	03	004	Bahía de Banderas	<b>0090</b>	<b>10</b>	82.8683	82.8683	82.9281	82.8683	82.8683	<b>82.9281</b>
19	Nuevo León	01	048	Santa Catarina	<b>2040</b>	<b>13</b>	93.3877	93.3877	93.4198 <sup>/1</sup>	93.3877	93.3877	<b>93.3877</b>
19		03	021	Gral. Escobedo	<b>0441</b>	<b>12</b>	83.9019	83.9019	86.7372 <sup>/1</sup>	83.9019	83.9019	<b>83.9019</b>
19		03	021	Gral. Escobedo	<b>0469</b>	<b>8</b>	88.0723	88.0723	88.0723 <sup>/1</sup>	88.0723	88.0723	<b>88.0723</b>
19		03	021	Gral. Escobedo	<b>2136</b>	<b>14</b>	89.9979	89.9979	90.0889 <sup>/1</sup>	89.9979	89.9979	<b>89.9979</b>
19		06	040	Monterrey	<b>2135</b>	<b>10</b>	82.0951	82.0951	82.2785 <sup>/1</sup>	82.0951	82.0951	<b>82.0951</b>
19		07	018	García	<b>2305</b>	<b>23</b>	92.2253	92.2253	92.5101 <sup>/1</sup>	92.2253	92.2253	<b>92.2253</b>
19		07	046	Salinas Victoria	<b>1760</b>	<b>19</b>	87.5403	87.5403	88.8512 <sup>/1</sup>	87.5403	87.5403	<b>87.5403</b>
19		12	009	Cadereyta	<b>0191</b>	<b>9</b>	94.8880	94.8880	95.3260 <sup>/1</sup>	94.8880	94.8880	<b>94.8880</b>
22	Querétaro	03	014	Querétaro	<b>0541</b>	<b>13</b>	82.6167	82.6167	82.7115 <sup>/1</sup>	82.6167	82.6167	<b>82.6167</b>
22		04	014	Querétaro	<b>0276</b>	<b>12</b>	84.3311	84.3311	88.0838	84.3311	84.3311	<b>88.0838</b>
25	Sinaloa	05	006	Culiacán	<b>0903</b>	<b>10</b>	84.9130	84.9130	85.0231 <sup>/1</sup>	84.9130	84.9130	<b>84.9130</b>
30	Veracruz	11	041	Coatzacoalcos	<b>0908</b>	<b>10</b>	89.8702	89.8702	89.8702 <sup>/1</sup>	89.8702	89.8702	<b>89.8702</b>
30		12	106	Medellín de Bravo	<b>2392</b>	<b>12</b>	88.8754	88.8754	90.2526 <sup>/1</sup>	88.8754	88.8754	<b>88.8754</b>
<b>Total</b>					<b>25</b>	<b>305</b>						

/1 La representación partidista desistió del escenario que propuso durante la sesión de la comisión de vigilancia correspondiente, y en su caso, en el Grupo de Trabajo de Operación en Campo.

/2 No hubo escenario recomendado.

/3 El escenario recomendado corresponde a la propuesta de la Junta Distrital Ejecutiva.





Participación de las representaciones políticas acreditadas en las comisiones distritales de vigilancia en los escenarios de reseccionamiento 2019 (2 de 2).

Entidad	Dpto	Municipio	Sección	INE		Partido Verde Ecologista de México			Movimiento Ciudadano				Movimiento de Regeneración Nacional						
				Vocales Distritales del Registro Federal de Electores Escenarios propuestos (06/dic)		Vocal Organización Electoral Distrital	Vocal Capacitación Electoral Distrital	Realizó modificaciones	Evaluación	Comentarios	Valido / Guardo	Realizó modificaciones	Evaluación	Comentarios	Valido / Guardo	Realizó modificaciones	Evaluación	Comentarios	Valido / Guardo
				Secciones de Trabajo	Evaluación	Si	Si	Si	Si	Si	Si	Si	Si	Si	Si	Si	Si	Si	Si
08		027	Fomas Arizpe	0453	11	91.0434	✓	✓											
08	Coahuila	035	Torreón	1314	13	79.1372	✓	✓	79.1372										
08		035	Torreón	1469	12	86.1074	✓	✓											
11	Guajuato	020	León	1477	14	92.3277	✓	✓											
14		120	Zapopan	3030	12	82.9187	✓	✓	82.9187										
14		120	Zapopan	3215	11	85.0637	✓	✓											
14	Jalisco	098	Tlajomulco de Zuñiga	2442	11	82.4210	✓	✓	82.4210	✓	82.4210	✓	10-dic	✓	82.4210	✓	12-dic		
14		098	Tlajomulco de Zuñiga	2445	10	77.0524	✓	✓	77.0524	✓	77.0524	✓	10-dic	✓	77.0524	✓	12-dic		
14		099	San Pedro Tlaquepaque	2413	10	91.5140	✓	✓	91.5140	✓	91.5140	✓	12-dic						
16	México	036	Huehuetoca	1954	13	86.5659	✓	✓											
16	Michoacán	054	Morelia	1267	13	86.5659	✓	✓	86.5659				12-dic						
18	Nayarit	004	Bahía de Banderas	0090	10	82.8483	✓	✓											
19		048	Santa Catarina	2040	13	93.3877	✓	✓											
19		021	Gral. Escobedo	0441	12	83.9019	✓	✓	83.2004	✓	93.3877	✓	11-dic	✓	82.1612	✓	10-dic		
19		021	Gral. Escobedo	0441	8	88.0723	✓	✓	83.9019	✓	83.9019	✓	12-dic	✓	83.9019	✓	12-dic		
19		021	Gral. Escobedo	2134	14	89.9979	✓	✓	88.0723	✓	88.0723	✓	12-dic	✓	88.0723	✓	12-dic		
19	Nuevo León	040	Monterrey	2135	10	82.0951	✓	✓	89.9979	✓	89.9979	✓	12-dic	✓	89.9979	✓	12-dic		
19		018	García	2305	23	92.2253	✓	✓	82.0951	✓	82.0951	✓	12-dic						
19		046	Salinas Victoria	1740	19	87.5403	✓	✓	92.2253	✓	92.2253	✓	12-dic	✓	92.2253	✓	12-dic		
19		009	Cadereyta Jiménez	0191	9	94.8880	✓	✓	87.5403	✓	87.5403	✓	12-dic	✓	87.5403	✓	12-dic		
22		014	Querétaro	0541	13	82.4167	✓	✓	94.8880	✓	94.8880	✓	12-dic	✓	94.8880	✓	11-dic		
22	Querétaro	014	Querétaro	0276	12	84.3311	✓	✓											
26	Sinaloa	006	Cualicacán	0903	10	84.9130	✓	✓											
30		041	Coatzacoalcas	0908	10	89.8702	✓	✓											
30	Veracruz	106	Medellín de Bravo	2392	12	88.8754	✓	✓	88.8754	✓	88.8754	✓	12-dic						
<b>Total</b>				<b>28</b>	<b>305</b>		<b>25</b>	<b>25</b>	<b>15</b>	<b>12</b>	<b>15</b>	<b>10</b>	<b>3</b>	<b>10</b>	<b>9</b>	<b>8</b>	<b>9</b>		

Participación de las representaciones políticas acreditadas en la comisión local de vigilancia en los escenarios de resecionamiento 2019 (1 de 2).

Entidad	Dpto	Municipio	Sección	INE Instituto Nacional Electoral			Partido Acción Nacional				Partido Revolucionario Institucional				Partido de la Revolución Democrática				PT Partido del Trabajo										
				Vocal Local del Registro Federal de Electores Escenarios propuestos (14/dic)	Vocal Organización Electoral Local	Vocal Capacitación Electoral Local	Realizó modificaciones	Evaluación	Comentarios	Valido / Guarda	Realizó modificaciones	Evaluación	Comentarios	Valido / Guarda	Realizó modificaciones	Evaluación	Comentarios	Valido / Guarda	Realizó modificaciones	Evaluación	Comentarios	Valido / Guarda							
																							Observaciones	Si	Si	Si	Si	Si	Si
Clave	Nombre	Clave	Nombre	Secciones de Trabajo	Evaluación	Si	Si	Si	Si	Si	Si	Si	Si	Si	Si	Si	Si	Si	Si	Si	Si	Si	Si	Si	Si	Si	Si		
05		02	027 Ramos Arizpe	0683	11	91.0634	✓	✓	✓	91.0634	✓	19-dic	✓	91.0634	✓	19-dic	✓	91.0634	✓	19-dic	✓	91.0634	✓	19-dic	✓	91.0634	✓	19-dic	
05	Coahuila	06	035 Torreón	1314	13	79.1372	✓	✓	✓	79.1372	✓	19-dic	✓	79.1372	✓	19-dic	✓	79.1372	✓	19-dic	✓	79.1372	✓	19-dic	✓	79.1372	✓	19-dic	
05		06	035 Torreón	1469	12	86.1074	✓	✓	✓	86.1074	✓	19-dic	✓	86.1074	✓	19-dic	✓	86.1074	✓	19-dic	✓	86.1074	✓	19-dic	✓	86.1074	✓	19-dic	
11	Guanajuato	03	020 León	1477	14	92.3277	x	x	✓	92.3277	✓	19-dic	✓	92.3277	✓	19-dic													
14		06	120 Zapopan	3030	12	83.7717	✓	x	✓	84.2342		19-dic																	
14		10	120 Zapopan	3219	11	85.1343	✓	x	✓	85.1363		19-dic																	
14	Jalisco	12	098 Tlajomulco de Zuñiga	2462	11	82.4340	✓	x	✓	82.4340		19-dic																	
14		12	098 Tlajomulco de Zuñiga	2465	10	78.4021	✓	x	✓	78.4021		19-dic																	
14		16	099 San Pedro Tlaquepaque	3613	10	92.0892	✓	x	✓	92.0892		19-dic																	
15	México	28	036 Huehuetlaca	1964	13	90.7807	x	✓	✓	93.4171		18-dic	✓	90.7807		19-dic													
16	Michoacán	08	034 Morelia	1267	15	86.5659	✓	✓	✓	86.5659		18-dic			✓	77.579%		18-dic	✓	86.5659									
18	Nayarit	03	004 Bahía de Banderas	0090	10	82.8683	✓	✓	✓				✓																
19		01	048 Santa Catarina	2040	13	93.3877	✓	✓	✓				✓	93.3877	✓	19-dic	✓	93.3877	✓	19-dic	✓	93.3877	✓	19-dic	✓	93.3877	✓	19-dic	
19		03	021 Gral. Escobedo	0441	12	83.9019	✓	✓	✓				✓	83.9019	✓	19-dic	✓	83.9019	✓	19-dic	✓	83.9019	✓	19-dic	✓	83.9019	✓	19-dic	
19		03	021 Gral. Escobedo	0469	8	88.0723	✓	✓	✓				✓	88.0723	✓	19-dic	✓	88.0723	✓	19-dic	✓	88.0723	✓	19-dic	✓	88.0723	✓	19-dic	
19		03	021 Gral. Escobedo	2134	14	89.9979	✓	✓	✓				✓	89.9979	✓	19-dic	✓	89.9979	✓	19-dic	✓	89.9979	✓	19-dic	✓	89.9979	✓	19-dic	
19	Nuevo León	06	040 Monterrey	2138	10	82.0951	✓	✓	✓				✓	82.0951	✓	19-dic	✓	82.0951	✓	19-dic	✓	82.0951	✓	19-dic	✓	82.0951	✓	19-dic	
19		07	018 García	2308	23	92.2253	✓	✓	✓				✓	92.2253	✓	19-dic	✓	92.2253	✓	19-dic	✓	92.2253	✓	19-dic	✓	92.2253	✓	19-dic	
19		07	046 Salinas Victoria	1740	19	87.5403	✓	✓	✓				✓	87.5403	✓	19-dic	✓	87.5403	✓	19-dic	✓	87.5403	✓	19-dic	✓	87.5403	✓	19-dic	
19		12	009 Cadereyta Jiménez	0191	9	94.8880	✓	✓	✓				✓	94.8880	✓	19-dic	✓	94.8880	✓	19-dic	✓	94.8880	✓	19-dic	✓	94.8880	✓	19-dic	
22	Querétaro	03	014 Querétaro	0541	13	82.4147	x	✓	✓				✓	82.4167		18-dic													
22		04	014 Querétaro	0274	12	84.3311	x	✓	✓				✓	84.3311		18-dic													
28	Shoaiba	06	006 Cuauhtlácun	0903	10	84.9130	✓	✓	✓				✓	84.9130	✓	17-dic	✓	84.9130	✓	17-dic	✓	84.9130	✓	17-dic	✓	84.9130	✓	17-dic	
30	Veracruz	11	041 Coahuacoalcos	0908	10	89.8702	x	x	✓	89.8702		18-dic			✓	89.8702	✓	19-dic	✓	89.8702	✓	89.8702	✓	19-dic	✓	89.8702	✓	19-dic	
30		12	106 Medellín de Bravo	2392	12	88.8754	x	x	✓	88.8754		18-dic			✓	88.8754	✓	19-dic	✓	88.8754	✓	88.8754	✓	19-dic	✓	88.8754	✓	19-dic	
<b>Total</b>				<b>25</b>	<b>308</b>		<b>19</b>	<b>17</b>	<b>12</b>		<b>4</b>	<b>12</b>	<b>14</b>		<b>4</b>	<b>14</b>	<b>15</b>	<b>7</b>	<b>15</b>	<b>15</b>	<b>8</b>	<b>15</b>							

Participación de las representaciones políticas acreditadas en la comisión local de vigilancia en los escenarios de resecionamiento 2019 (2 de 2).

Entidad	Dpto	Municipio		Sección	INE		Partido Verde Ecologista de México			Movimiento Ciudadano				Movimiento de Regeneración Nacional							
					Vocaría Local del Registro Federal de Electores Escenarios propuestos (14/dic)		Vocal Organización Electoral Local	Vocal Capacitación Electoral Local	Realizó modificaciones	Evaluación	Comentarios	Validez / Guardo	Realizó modificaciones	Evaluación	Comentarios	Validez / Guardo	Realizó modificaciones	Evaluación	Comentarios	Validez / Guardo	
					Secciones de Trabajo	Evaluación	Si	Si	Si	Si	Si	Si	Si	Si	Si	Si	Si	Si	Si	Si	Si
05		02	027	Ramos Arizpe	0453	11	91.0634	✓	✓	✓	91,0634	✓	19-dic	✓	91,0634	✓	19-dic	✓	91,0634	✓	18-dic
05	Coahuila	06	035	Torreón	1314	13	79.1372	✓	✓	✓	79,1372	✓	19-dic	✓	79,1372	✓	19-dic	✓	79,1372	✓	18-dic
05		06	035	Torreón	1449	12	86.1074	✓	✓	✓	86,1074	✓	19-dic	✓	86,1074	✓	19-dic	✓	86,1074	✓	15-dic
11	Guajuato	03	020	León	1477	14	92.3277	x	x												
14		06	120	Zapopan	3030	12	83.7717	✓	x												
14		10	120	Zapopan	3216	11	85.1343	✓	x												
14	Jalisco	12	098	Tlajomulco de Zuñiga	2462	11	82.4340	✓	x												
14		12	098	Tlajomulco de Zuñiga	2445	10	78.4021	✓	x												
14		16	099	San Pedro Tlaquepaque	2413	10	92.0892	✓	x												
15	México	28	036	Huahuatlana	1956	13	90.7807	x	✓												
16	Michoacán	08	054	Marella	1267	13	84.5659	✓	✓			✓	86,5659			18-dic					
18	Nayarit	03	004	Bahía de Banderas	0090	10	82.8483	✓	✓												
19		01	048	Santa Catarina	2040	13	93.3877	✓	✓	✓	93,3877	✓	17-dic								
19		03	021	Gral. Escobedo	0441	12	83.9019	✓	✓	✓	83,9019	✓	17-dic								
19		03	021	Gral. Escobedo	0449	8	88.0723	✓	✓	✓	88,0723	✓	17-dic								
19	Nuevo León	03	021	Gral. Escobedo	2134	14	89.9979	✓	✓	✓	89,9979	✓	17-dic								
19		06	040	Monterrey	2135	10	82.0951	✓	✓	✓	82,0951	✓	17-dic								
19		07	018	García	2305	23	92.2253	✓	✓	✓	92,2253	✓	17-dic								
19		07	046	Salinas Victoria	1740	19	87.5403	✓	✓	✓	87,5403	✓	17-dic								
19		12	009	Cadereyta Jiménez	0191	9	94.8880	✓	✓	✓	94,8880	✓	17-dic								
22	Querétaro	03	014	Querétaro	0541	13	82.4147	x	✓												
22		04	014	Querétaro	0276	12	84.3311	x	✓												
25	Sinaloa	06	006	Cuauhtlán	0903	10	84.9130	✓	✓	✓	84,9130	✓	18-dic	✓	84,9130	✓	17-dic				
30	Veracruz	11	041	Coatzacoalcos	0908	10	89.8702	x	x	✓	89,8702	✓	18-dic	✓	89,8702	✓	18-dic	✓	89,8702	✓	19-dic
30		12	106	Medellín de Bravo	2392	12	88.8754	x	x	✓	88,8754	✓	18-dic	✓	88,8754	✓	18-dic	✓	88,8754	✓	19-dic
<b>Total</b>					<b>25</b>	<b>305</b>	<b>19</b>	<b>17</b>	<b>14</b>	<b>14</b>	<b>14</b>	<b>7</b>	<b>6</b>	<b>7</b>	<b>5</b>	<b>5</b>	<b>5</b>	<b>5</b>	<b>5</b>	<b>5</b>	<b>5</b>

**Participación de las representaciones políticas acreditadas en la comisión nacional de vigilancia en los escenarios de resecionamiento 2019 (1 de 2).**

Entidad	Dño	Municipio	Sección	INE		Partido Acción Nacional				Partido Revolucionario Institucional				Partido de la Revolución Democrática				PT				Partido del Trabajo			
				Vocaría Local del Registro Federal de Electores Escenarios propuestos (09/ene)		Realizó modificaciones	Evaluación	Comentarios	Valido / Guardo	Realizó modificaciones	Evaluación	Comentarios	Valido / Guardo	Realizó modificaciones	Evaluación	Comentarios	Valido / Guardo	Realizó modificaciones	Evaluación	Comentarios	Valido / Guardo	Realizó modificaciones	Evaluación	Comentarios	Valido / Guardo
				Secciones de Trabajo	Evaluación	Si	Si	Si	Si	Si	Si	Si	Si	Si	Si	Si	Si	Si	Si	Si	Si	Si	Si	Si	Si
05 Coahuila	02	027	Ramos Arizpe	0453	11	91.0434	✓	71.4357	✓	16-ene	✓	91.0634	✓	17-ene											
	06	035	Tomeón	1514	13	79.1372	✓	86.7065	✓	16-ene	✓	79.1372	✓	17-ene											
05	06	035	Tomeón	1469	12	84.1074	✓	87.7161	✓	16-ene															
11	03	020	León	1477	14	92.8562	✓	92.9745	✓	16-ene	✓	92.8562	✓	17-ene											
14 Jalisco	06	120	Irapuán	3030	12	84.2342	✓	84.2342	✓	16-ene	✓	84.2342	✓	17-ene											
	10	120	Irapuán	3218	11	85.1363	✓	85.1363	✓	16-ene	✓	85.1363	✓	17-ene											
14	12	098	Tlajomulco de Zuñiga	2442	11	82.4340	✓	82.4340	✓	16-ene	✓	82.4340	✓	17-ene											
	12	098	Tlajomulco de Zuñiga	2445	10	78.4021	✓	78.4021	✓	16-ene	✓	78.4021	✓	17-ene											
	16	099	San Pedro Tlaquepaque	2413	10	92.0692	✓	92.0692	✓	16-ene	✓	92.0692	✓	17-ene											
15	20	036	Huehuetlaca	1954	13	93.4171	✓	93.4171	✓	16-ene	✓	93.4171	✓	17-ene											
16	05	054	Morelia	1267	13	84.5659	✓	87.0346	✓	16-ene	✓	84.5659	✓	17-ene											
18	03	004	Bahía de Banderas	0090	10	82.8463	✓	82.9281	✓	16-ene	✓	82.8463	✓	17-ene											
19	01	048	Santa Catarina	2040	13	93.3877	✓	93.4198	✓	16-ene	✓	93.3877	✓	17-ene											
19	03	021	Grál. Escobedo	0441	12	83.9019	✓	84.7372	✓	16-ene	✓	83.9019	✓	17-ene											
	03	021	Grál. Escobedo	0469	8	88.0723	✓	83.4941	✓	16-ene	✓	88.0723	✓	17-ene											
	03	021	Grál. Escobedo	2134	14	89.9979	✓	90.0689	✓	16-ene	✓	89.9979	✓	17-ene											
	06	040	Monterrey	2136	10	82.0951	✓	82.2785	✓	16-ene	✓	82.0951	✓	17-ene											
	07	018	García	2305	23	92.2253	✓	92.5101	✓	16-ene	✓	92.2253	✓	17-ene											
	07	044	Salinas Victoria	1760	19	87.5403	✓	88.8612	✓	16-ene	✓	87.5403	✓	17-ene											
19	12	009	Cadereyta Jiménez	0191	9	94.8880	✓	95.3240	✓	16-ene	✓	94.8880	✓	17-ene											
22	03	014	Querétaro	0541	13	82.4147	✓	82.7115	✓	16-ene	✓	82.4147	✓	17-ene											
	04	014	Querétaro	0274	12	84.3311	✓	88.0638	✓	16-ene	✓	84.3311	✓	17-ene											
25	05	006	Cuicatlan	0903	10	84.9130	✓	85.0231	✓	16-ene	✓	84.9130	✓	17-ene											
30	11	041	Coahuacoalcos	0908	10	89.8702	✓	89.8625	✓	16-ene	✓	89.8702	✓	17-ene											
	12	106	Medellín de Bravo	2392	12	88.8754	✓	90.2524	✓	16-ene	✓	88.8754	✓	17-ene											
<b>Total</b>				<b>25</b>	<b>305</b>		<b>25</b>	<b>4</b>	<b>23</b>	<b>24</b>	<b>4</b>	<b>24</b>	<b>0</b>	<b>7</b>	<b>0</b>	<b>0</b>	<b>0</b>	<b>8</b>	<b>0</b>						

Participación de las representaciones políticas acreditadas en la comisión nacional de vigilancia en los escenarios de resecionamiento 2019 (2 de 2).

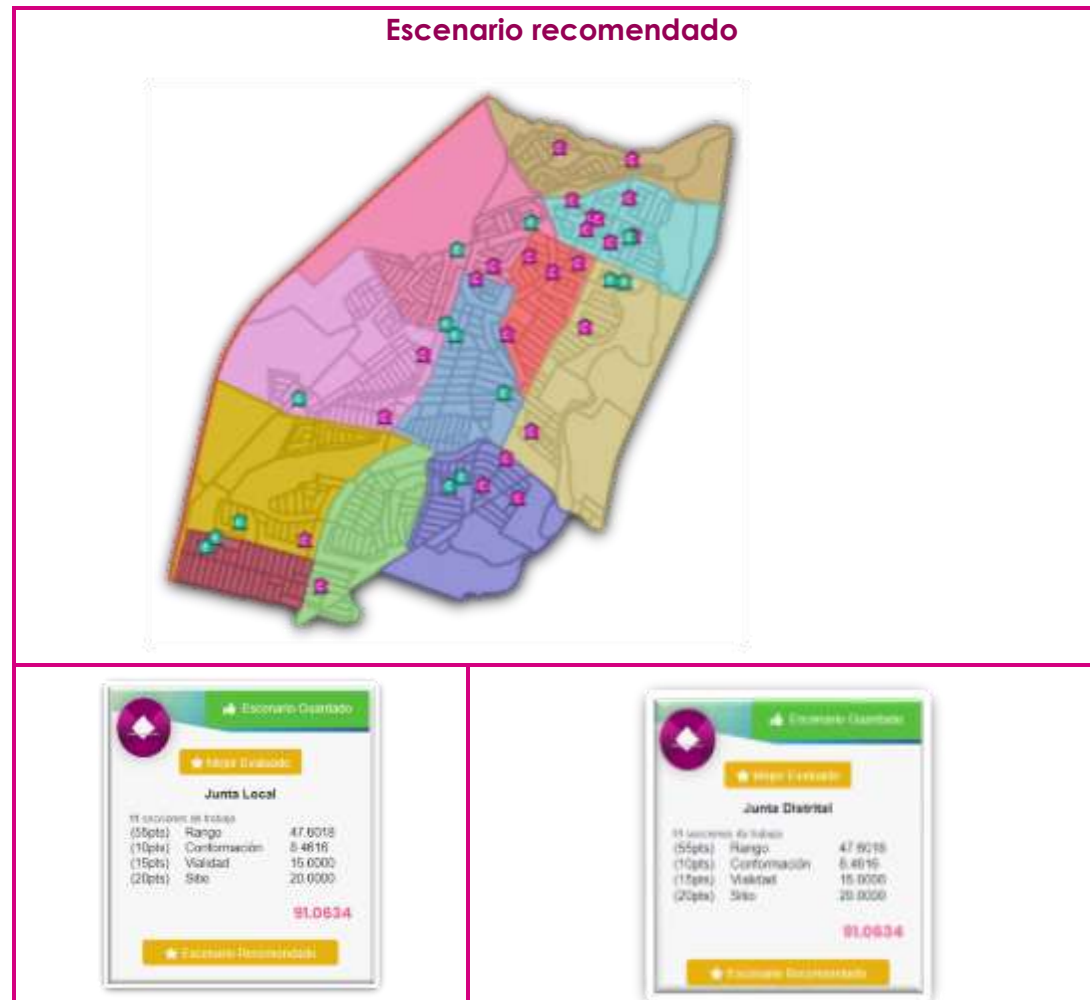
Entidad	Dpto	Municipio	Sección	INE Instituto Nacional Electoral		Partido Verde Ecologista de México VERDE			Movimiento Ciudadano			morena Movimiento de Regeneración Nacional					
				Vacatía Local del Registro Federal de Electores Escenarios propuestos (09/ene)		Realizó modificaciones	Evaluación	Comentarios	Valido / Guardo	Realizó modificaciones	Evaluación	Comentarios	Valido / Guardo	Realizó modificaciones	Evaluación	Comentarios	Valido / Guardo
				Secciones de Trabajo	Evaluación	Si	Si	Si	Si	Si	Si	Si	Si	Si	Si	Si	Si
Clave	Nombre	Clave	Nombre														
05		02	027	Ramos Arizpe	0453	11	91.0434										
05	Coahuila	06	035	Torreón	1314	13	79.1372										
05		06	035	Torreón	1449	12	86.1074										
11	Guanajuato	03	020	León	1477	14	92.8562										
14		06	120	Zapopan	3030	12	84.2342										
14		10	120	Zapopan	3215	11	85.1343										
14	Jalisco	12	098	Tlajamulco de Zúñiga	2442	11	82.4340										
14		12	098	Tlajamulco de Zúñiga	2445	10	78.4021										
14		16	099	San Pedro Tlaquepaque	2613	10	92.0892										
15	México	28	036	Huehuetoca	1956	13	93.6171										
16	Michoacán	08	054	Morelia	1247	13	86.5659										
18	Nayarit	03	004	Bahía de Banderas	0090	10	82.8683										
19		01	048	Santa Catarina	2040	13	93.3877										
19		03	021	Gral. Escobedo	0441	12	83.9019										
19		03	021	Gral. Escobedo	0449	8	88.0723										
19	Nuevo León	03	021	Gral. Escobedo	2136	14	89.9979										
19		06	040	Monterrey	2135	10	82.0951										
19		07	018	García	2305	23	92.2253										
19		07	046	Salinas Victoria	1740	19	87.5403										
19		12	009	Cadereyta Jiménez	0191	9	94.8880										
22	Querétaro	03	014	Querétaro	0541	13	82.6167										
22		04	014	Querétaro	0276	12	84.3311										
25	Sinaloa	05	006	Cuicatlan	0903	10	84.9130										
30	Veracruz	11	041	Coatzacoalcas	0908	10	89.8702										
30		12	106	Medellín de Bravo	2392	12	88.8754										
<b>Total</b>					<b>25</b>	<b>305</b>	<b>0</b>	<b>14</b>	<b>0</b>	<b>0</b>	<b>0</b>	<b>6</b>	<b>0</b>	<b>25</b>	<b>5</b>		

### III. Comparación gráfica de los escenarios con mayor calificación y de los escenarios recomendados

#### 1. Coahuila

##### 1.1. Distrito 02

##### a. °Sección 0653



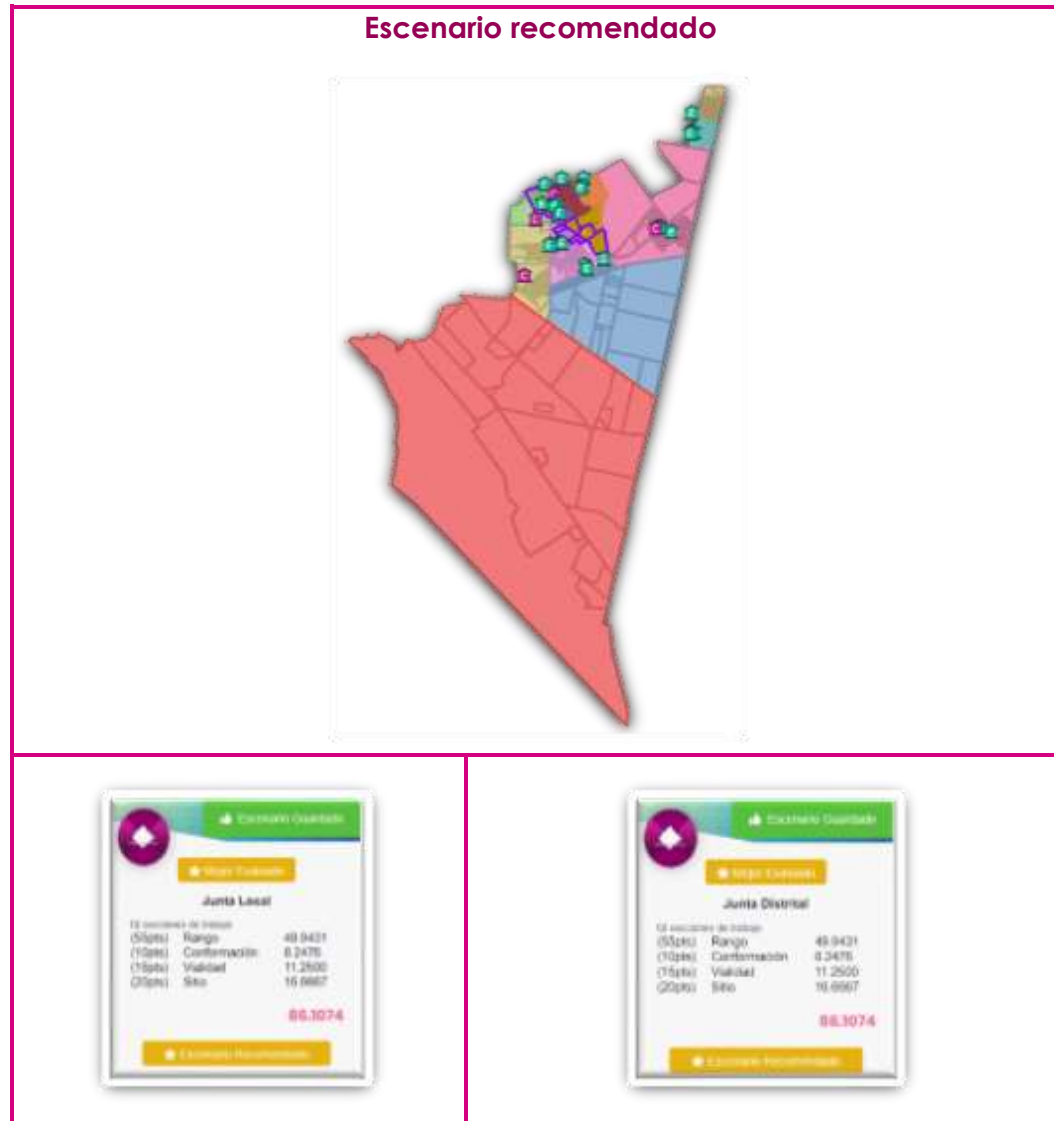
1.2. Distrito 06

a. [Sección 1314](#)





b. Sección 1469



## 2. Guanajuato

### 2.1. Distrito 03

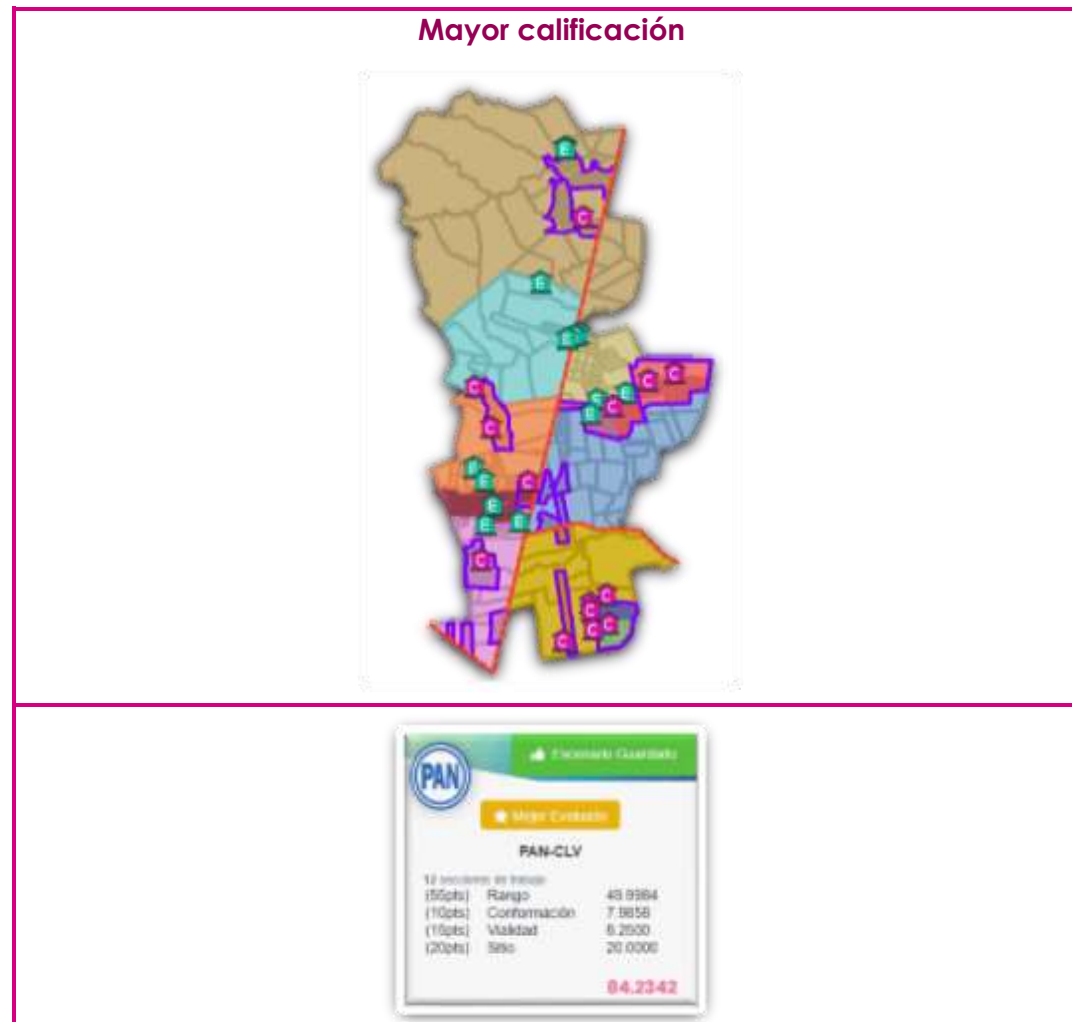
#### a. Sección 1477



### 3. Jalisco

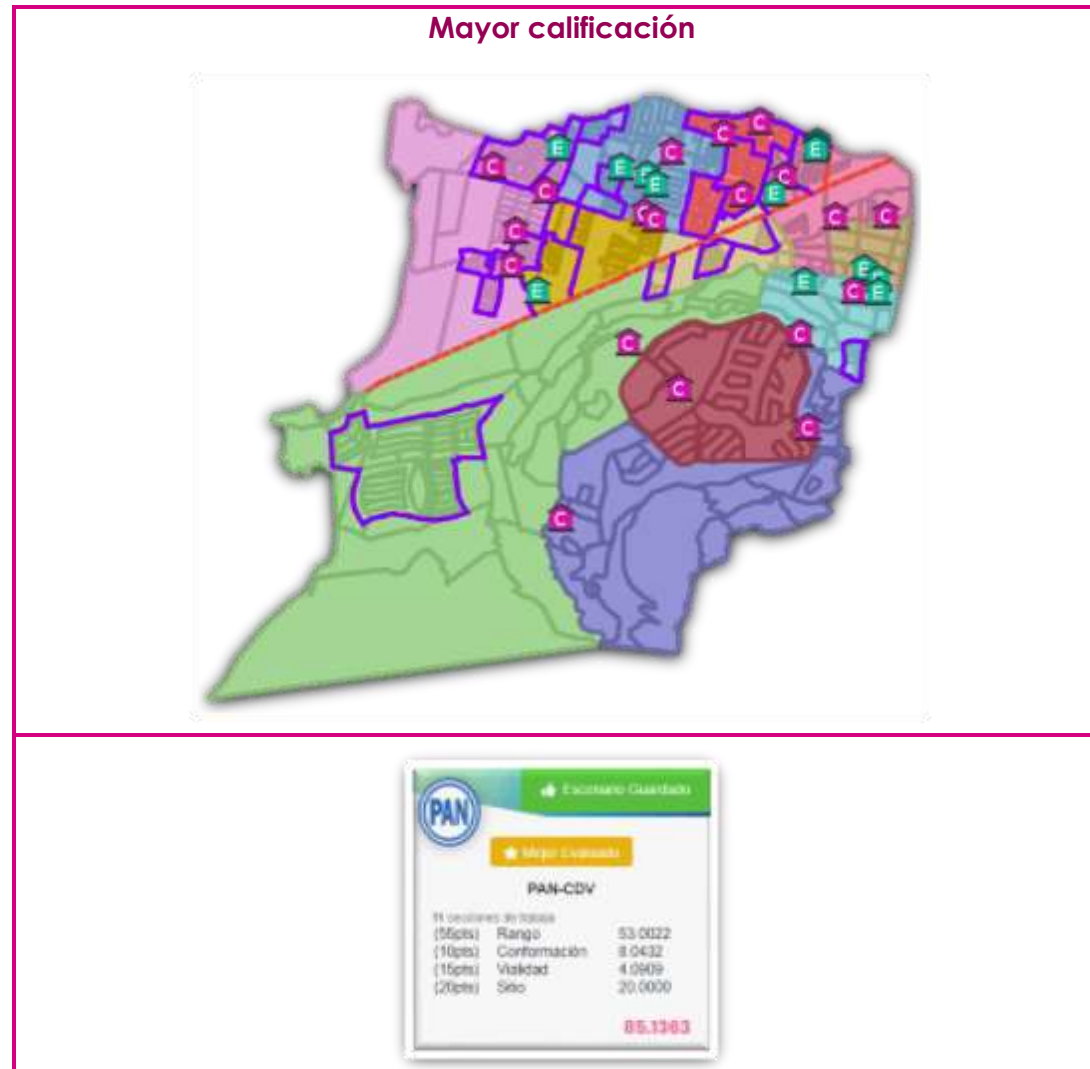
#### 3.1. Distrito 06

##### a. Sección 3030



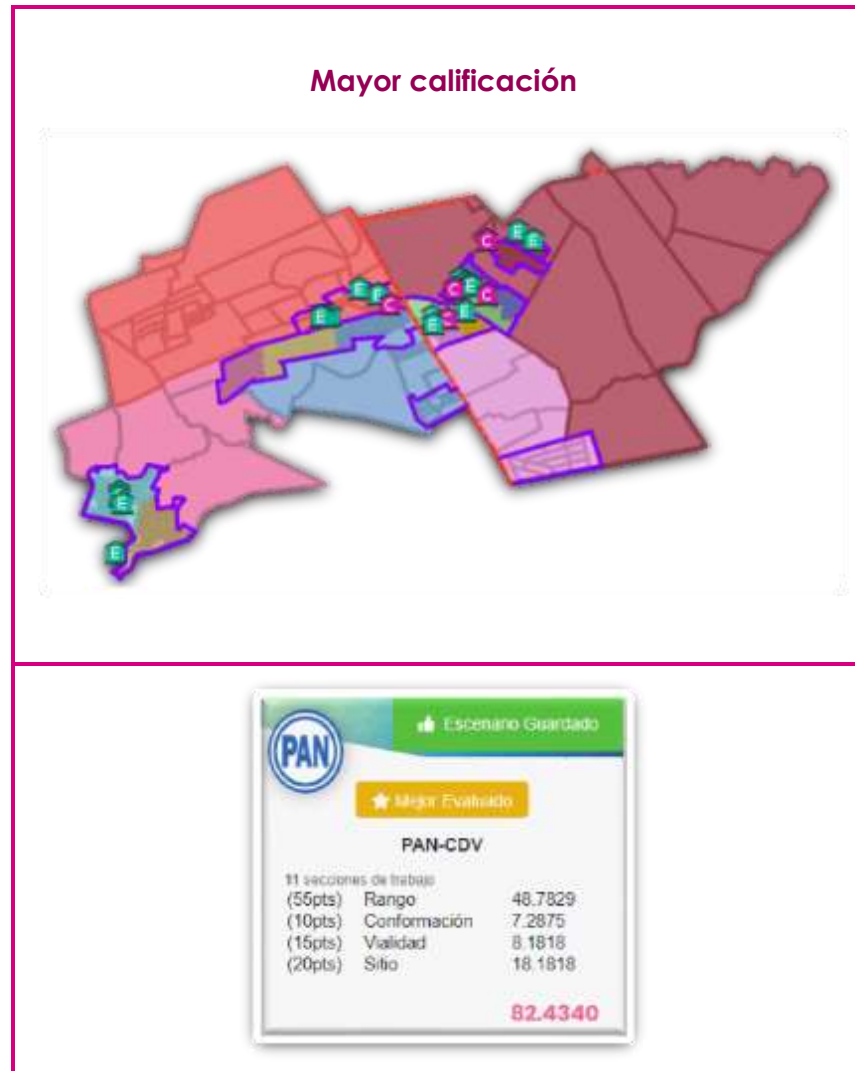
3.2. Distrito 10

a. Sección 3215



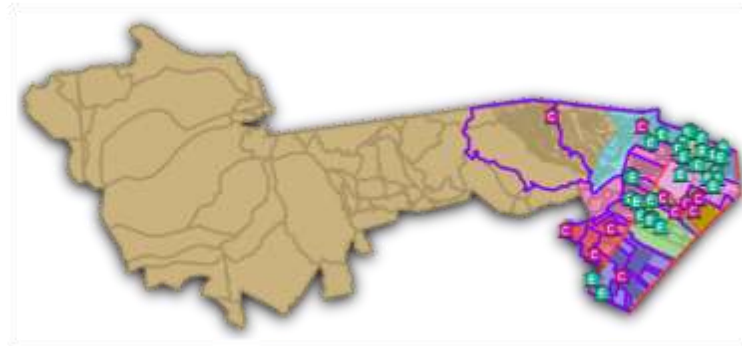
### 3.3. Distrito 12

#### a. Sección 2462



b. Sección 2465

**Mayor calificación**



Escenario Guardado

★ Mejor Evaluado

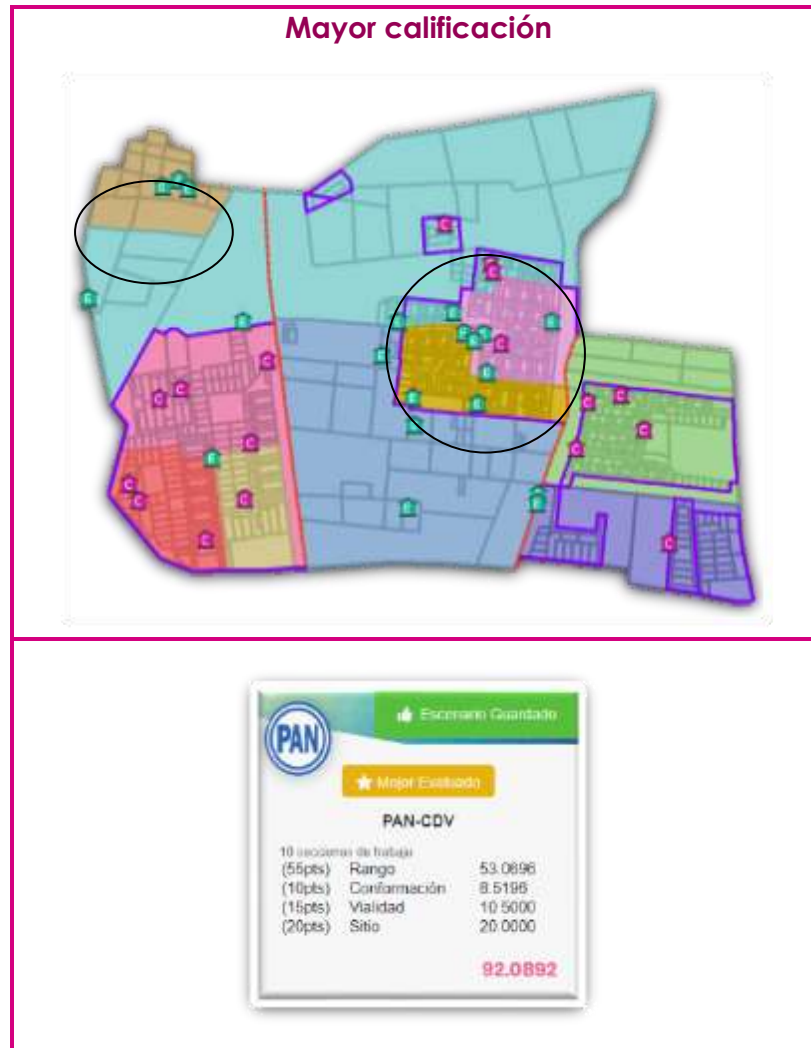
**PAN-CDV**

10 secciones de trabajo		
(55pts) Rango		44.1304
(10pts) Conformación		8.2717
(15pts) Vialidad		6.0000
(20pts) Sitio		20.0000

**78.4021**

### 3.4. Distrito 16

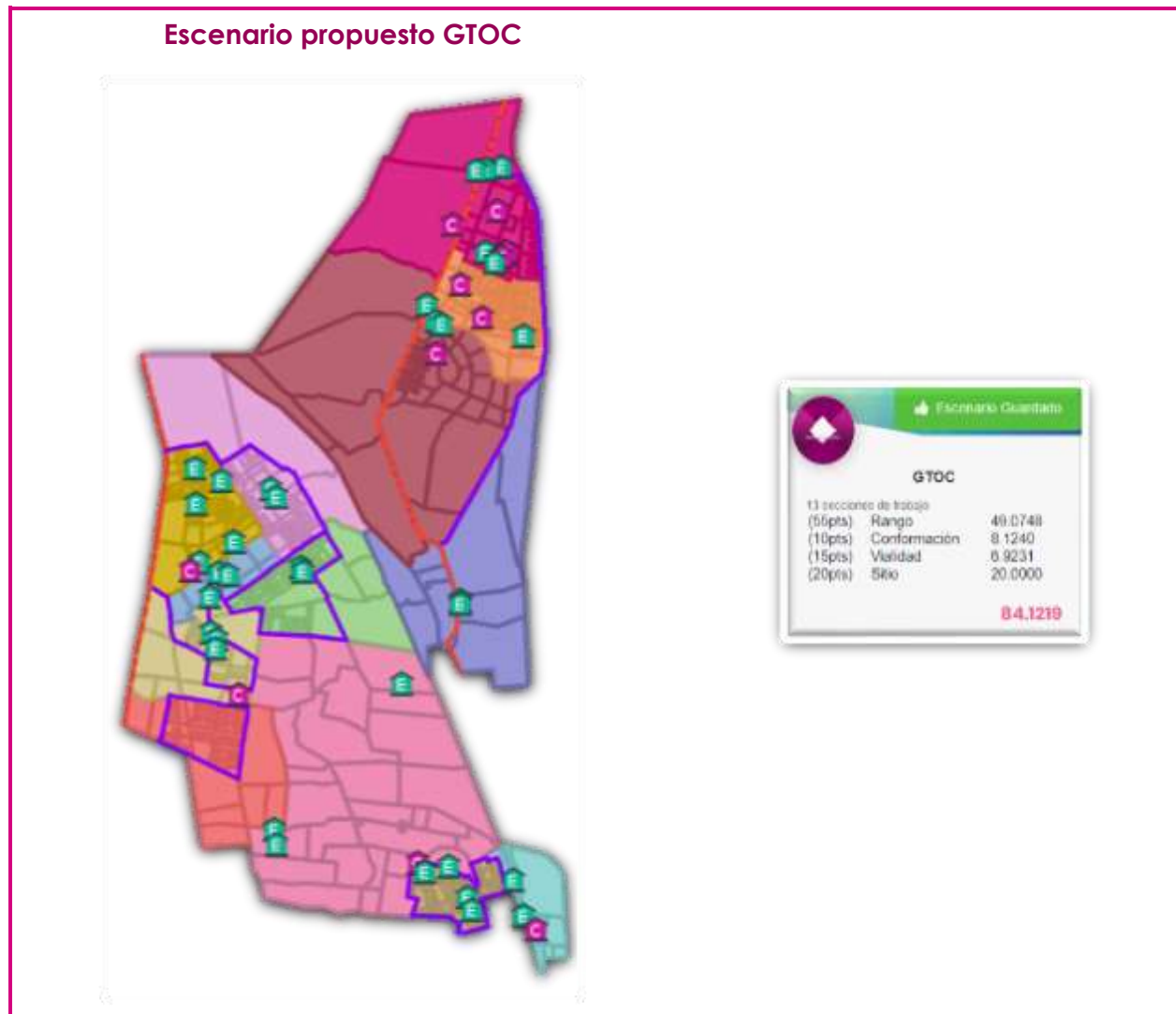
#### a. Sección 2613



## 4. México

### 4.1. Distrito 28

#### a. [Sección 1956](#)

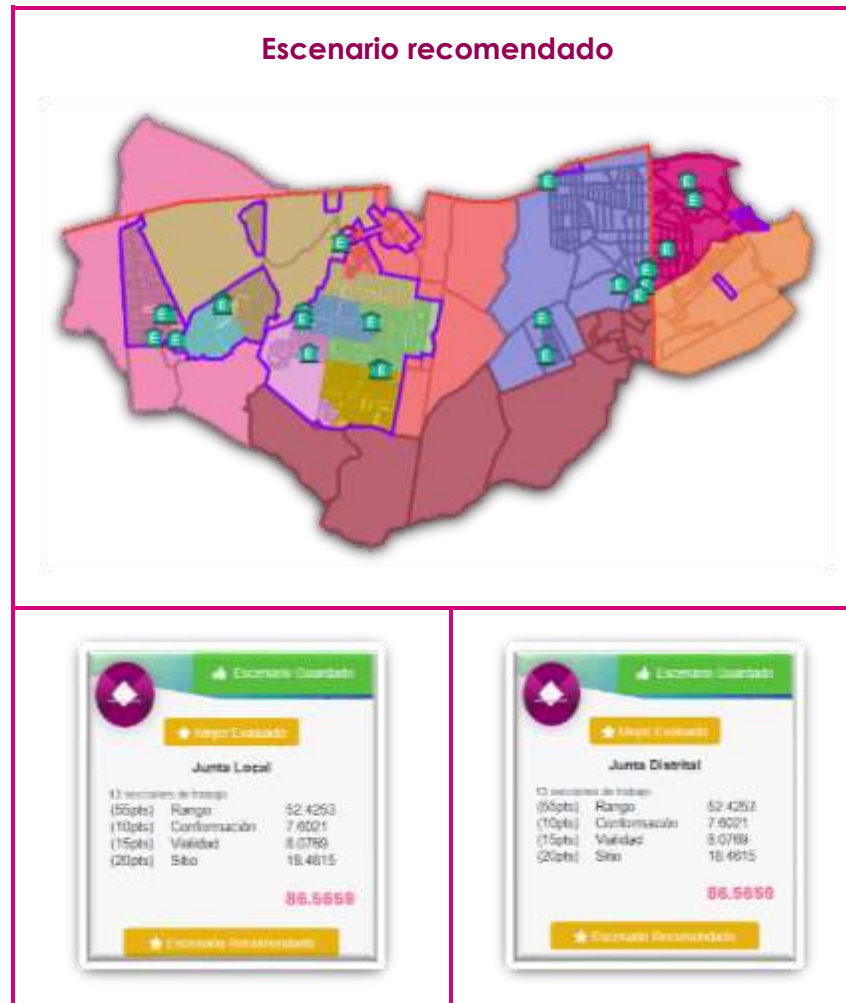




## Michoacán

### 4.2. Distrito 08

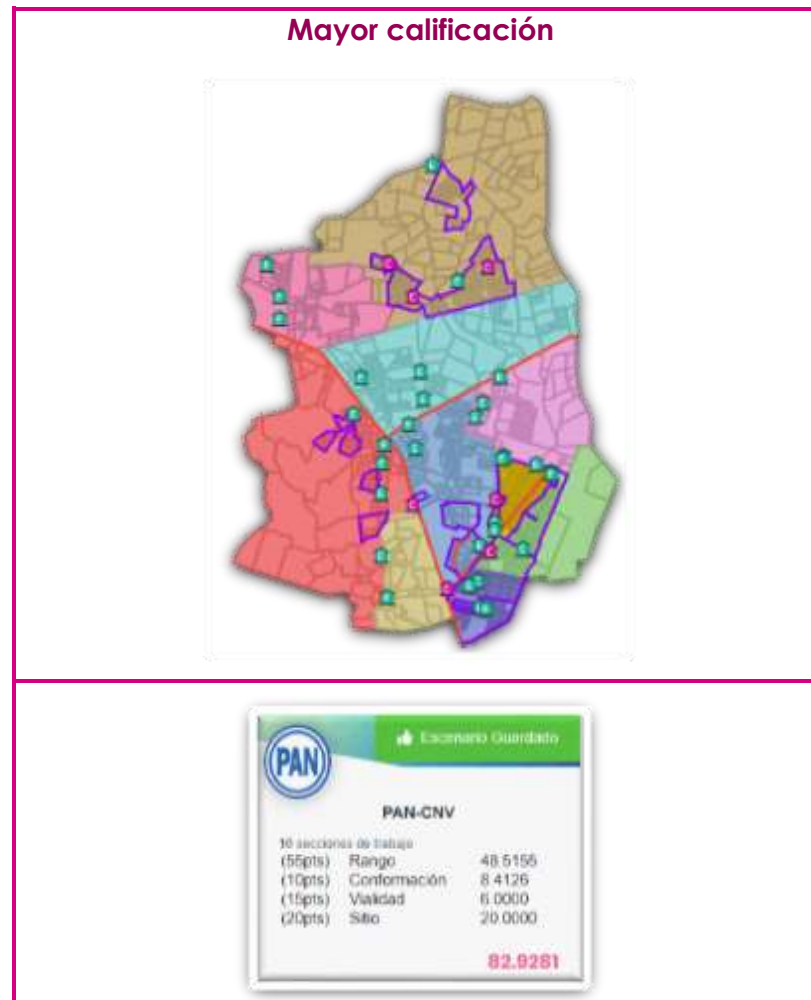
#### a. [Sección 1267](#)



## 5. Nayarit

### 5.1. Distrito 03

#### a. Sección 0090



## 6. Nuevo León

### 6.1. Distrito 01

#### a. Sección 2040

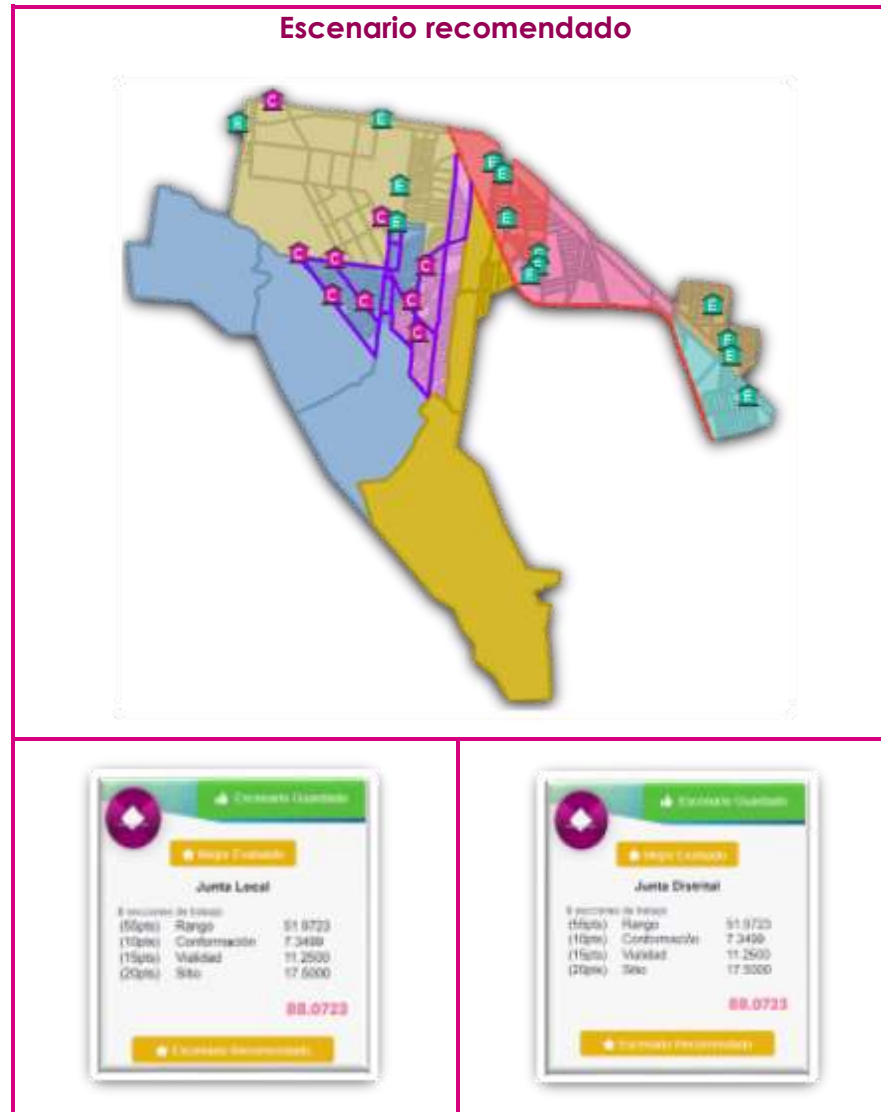


6.2. Distrito 03

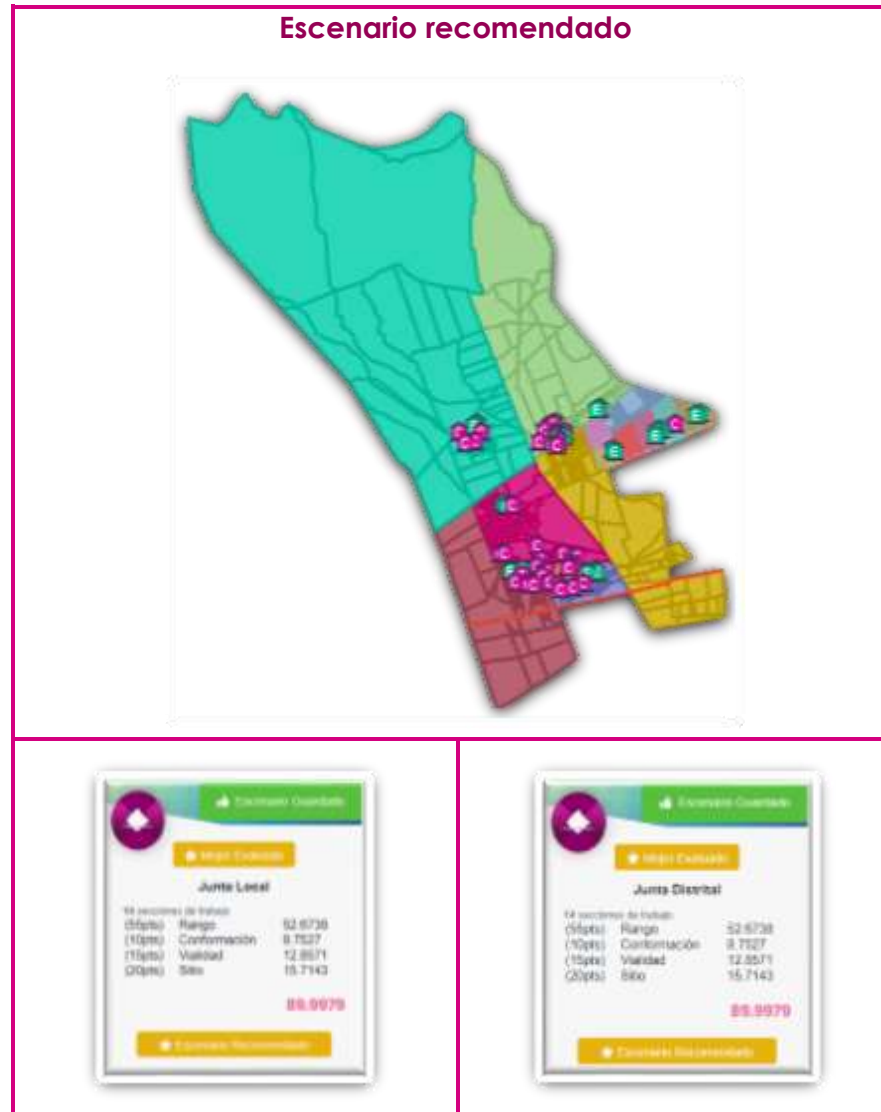
a. Sección 0441



b. Sección 0469



c. [Sección 2136](#)



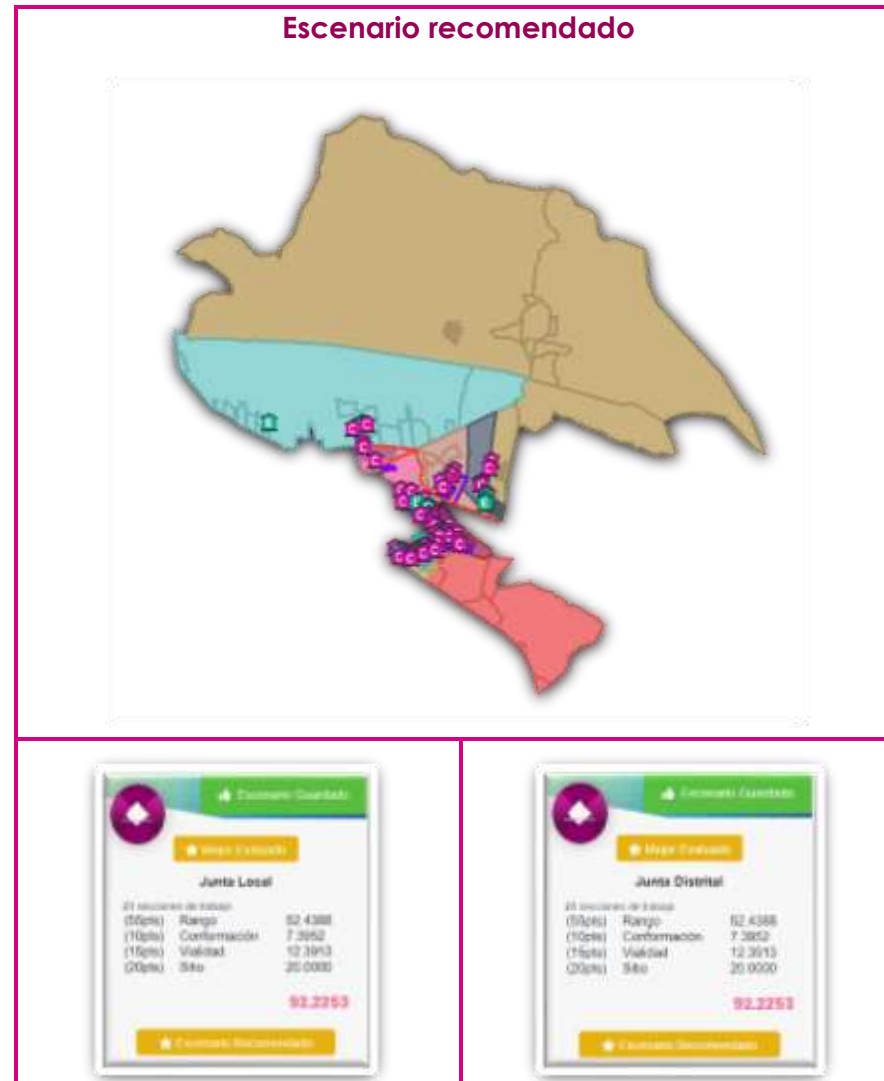
6.3. Distrito 06

a. Sección 2135



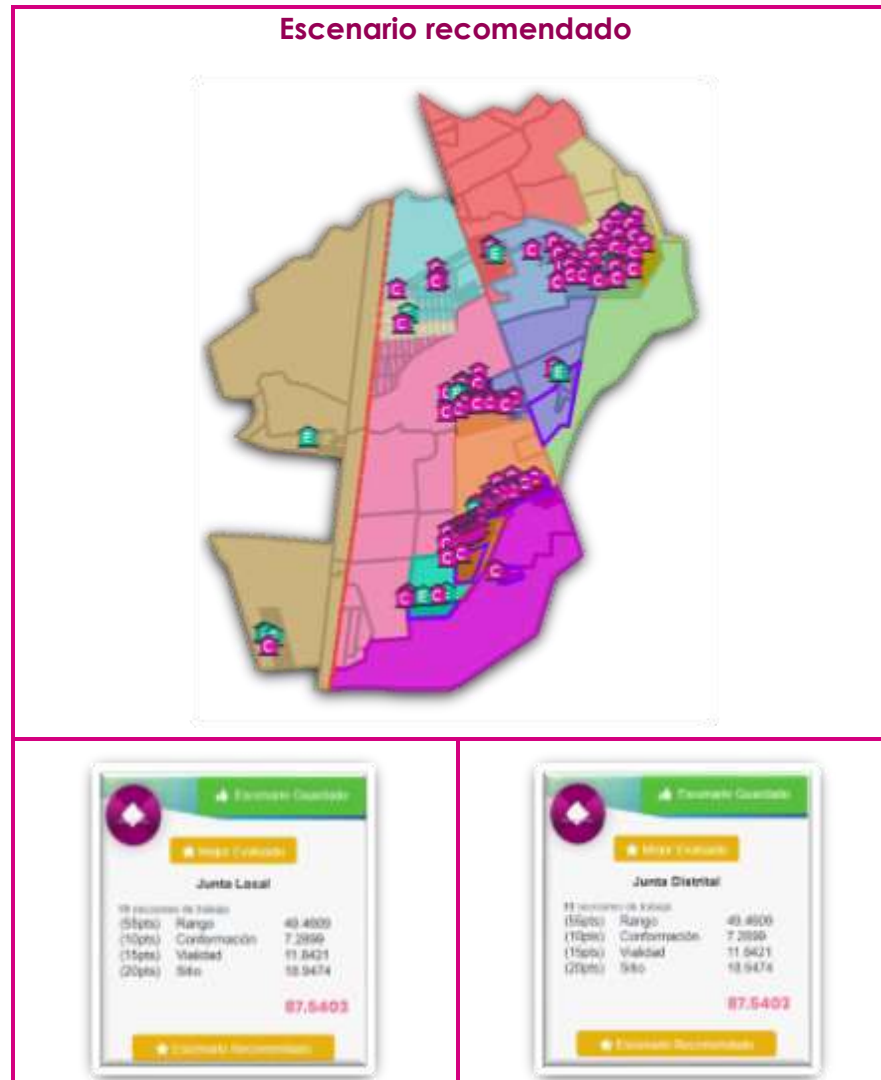
6.4. Distrito 07

a. Sección 2305



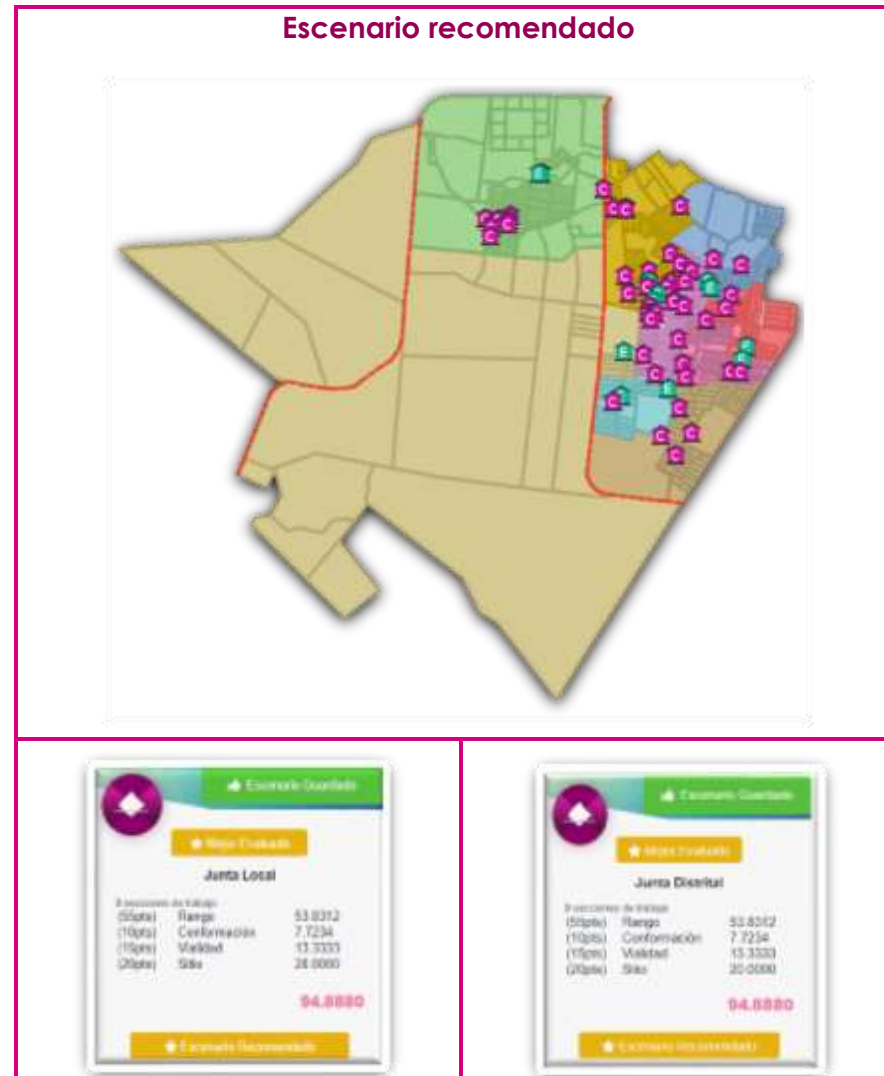


b. Sección 1760



6.5. Distrito 12

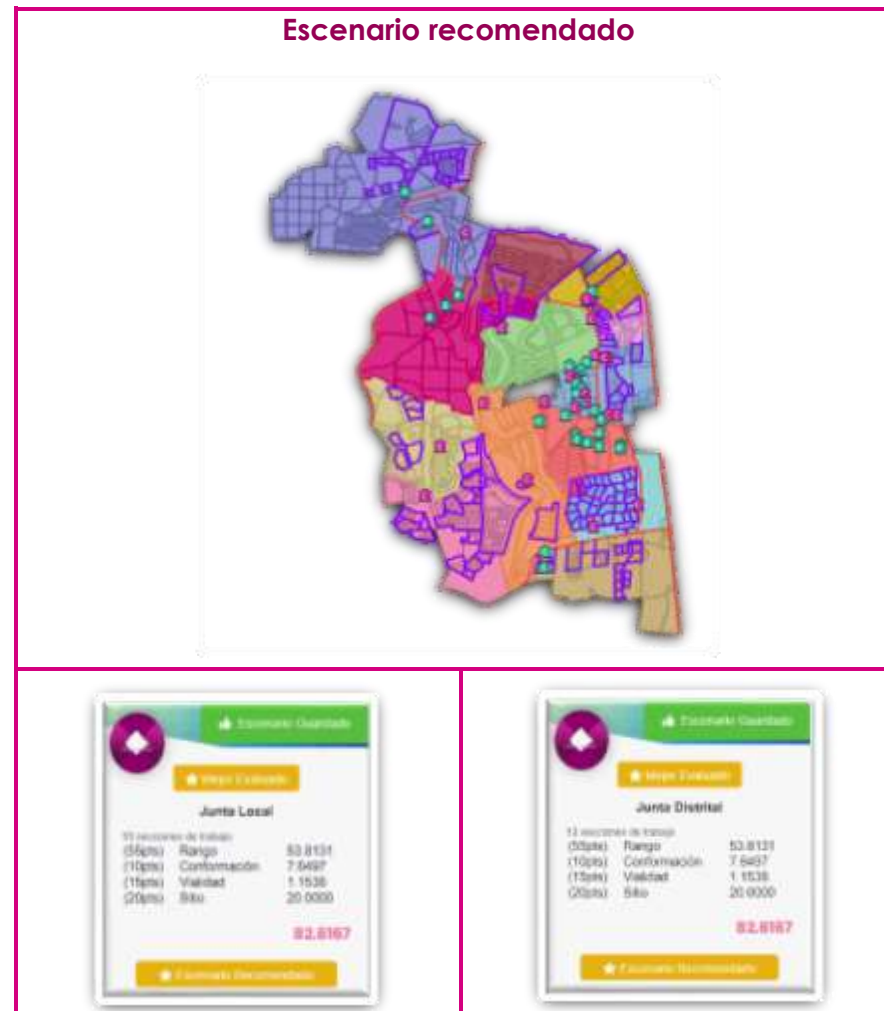
a. [Sección 0191](#)



## 7. Querétaro

### 7.1. Distrito 03

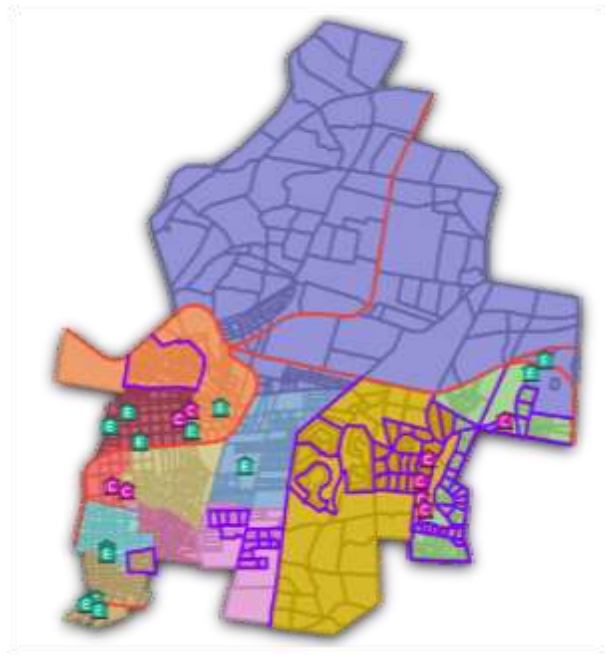
#### a. Sección 0541



7.2. Distrito 04

b. [Sección 0276](#)

Mayor calificación



Escenario Capadado

**PAN**

**PAN-CNV**

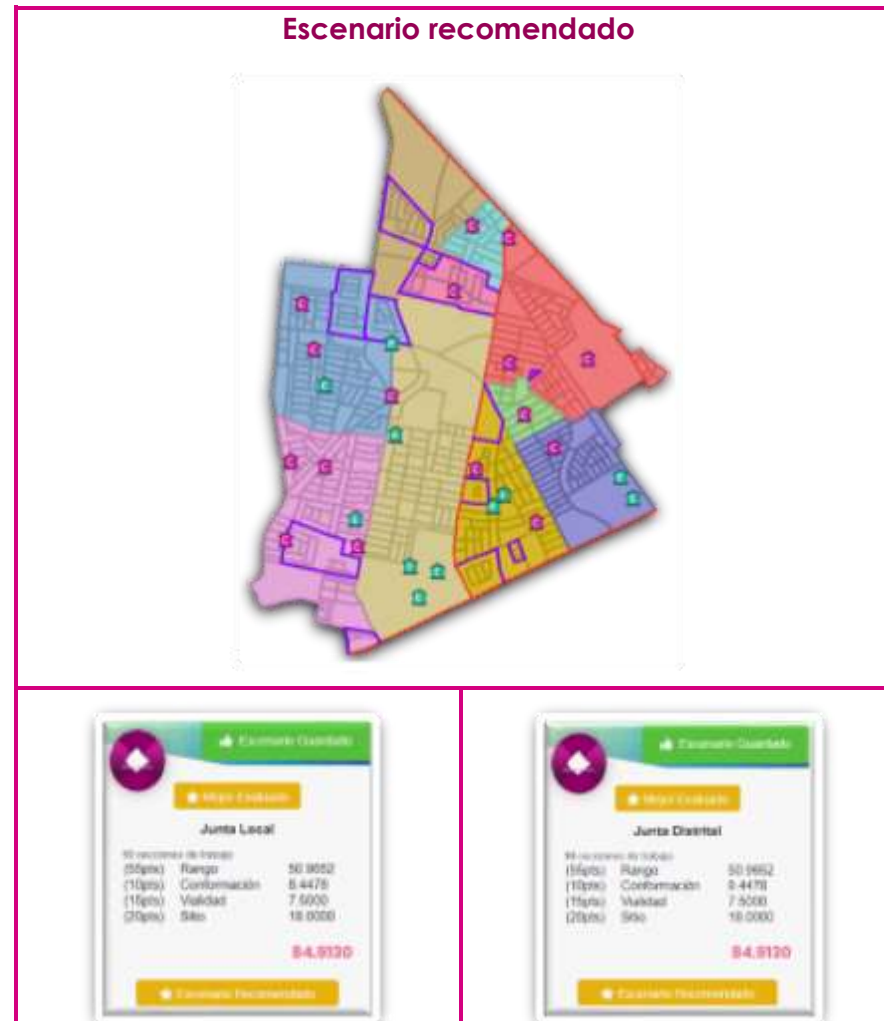
12 secciones de trabajo:		
(55pts) Rango		54.3823
(10pts) Conformación		7.8561
(15pts) Validad		7.5000
(20pts) Sitio		18.3333

**88.0838**

## 8. Sinaloa

### 8.1. Distrito 05

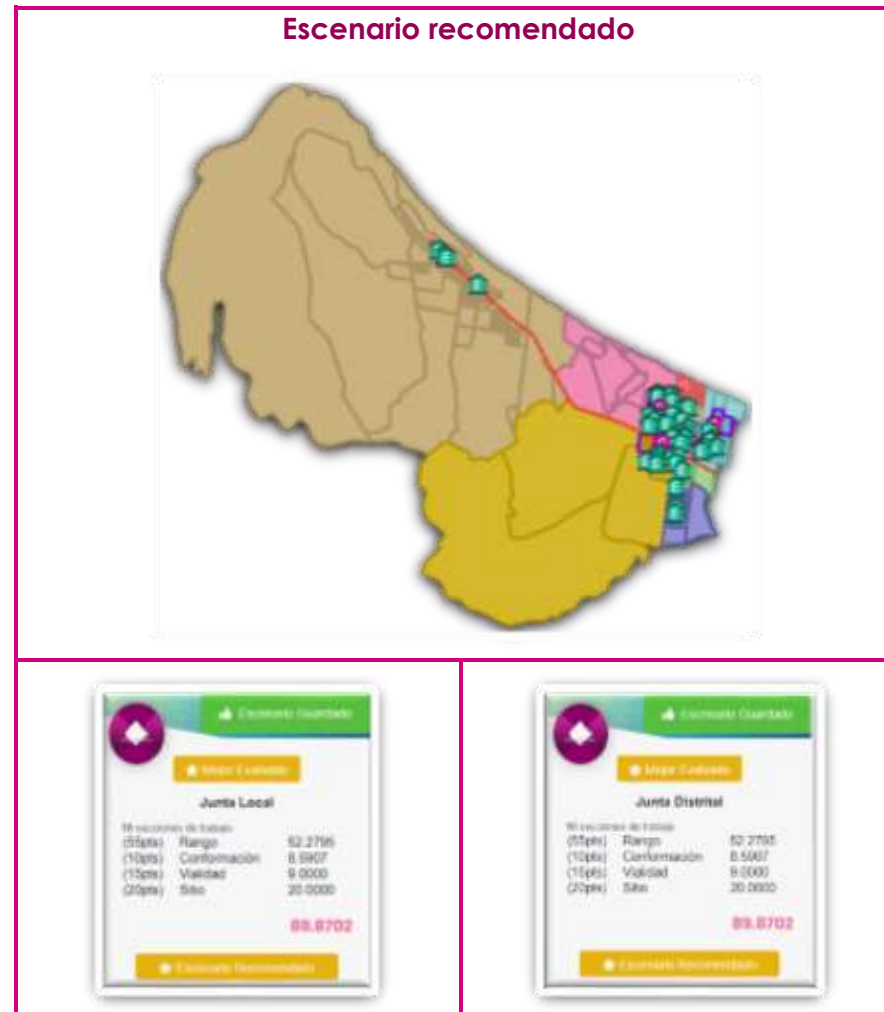
#### a. [Sección 0903](#)



## 9. Veracruz

### 9.1. Distrito 11

#### a. Sección 0908



9.2. Distrito 12

a. [Sección 2392](#)

